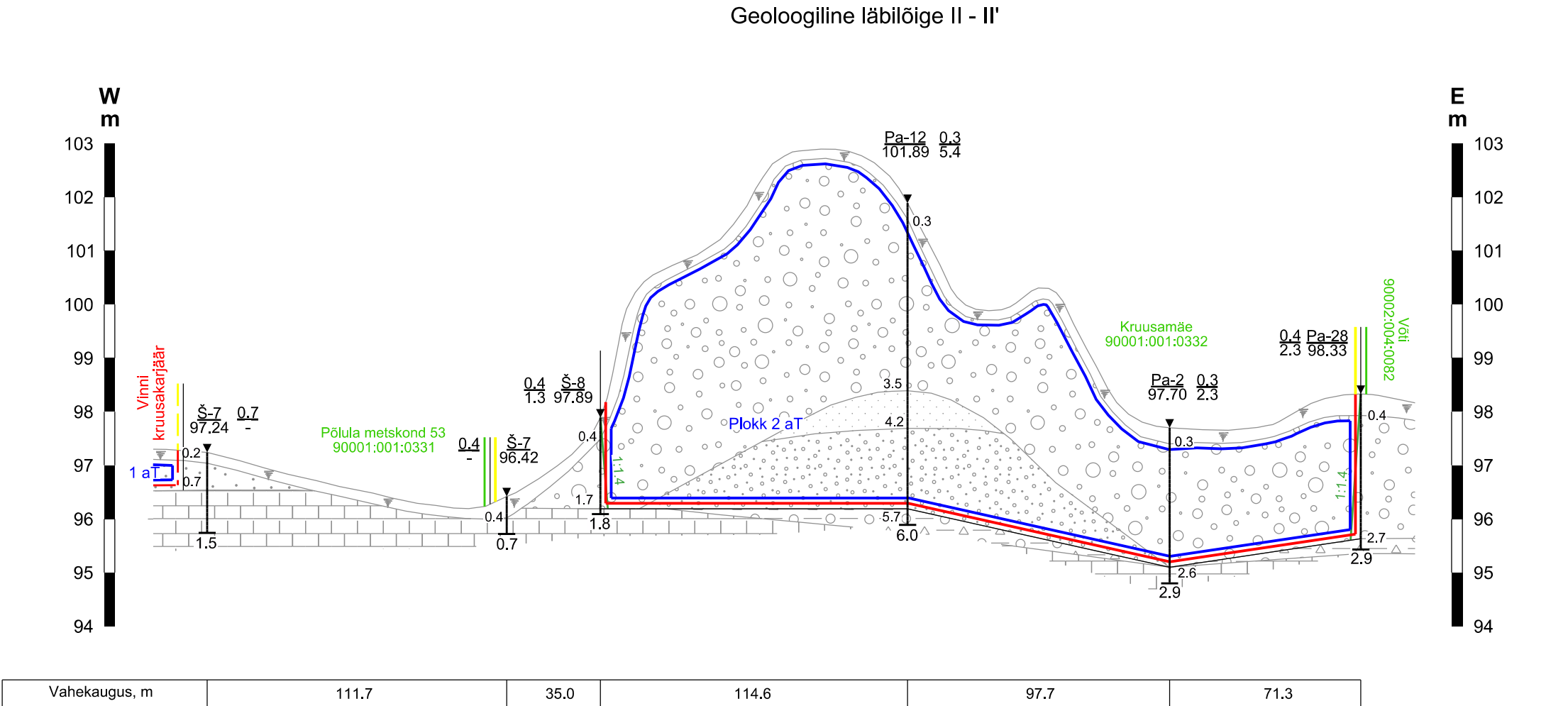
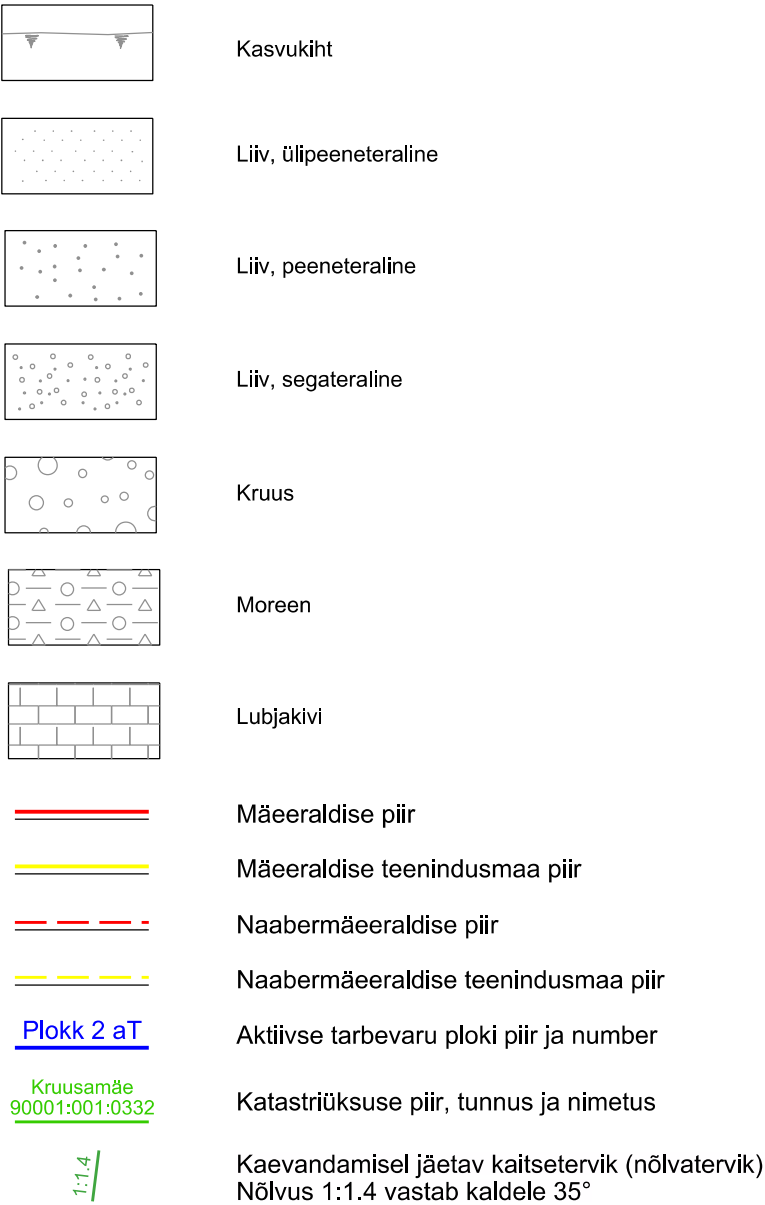
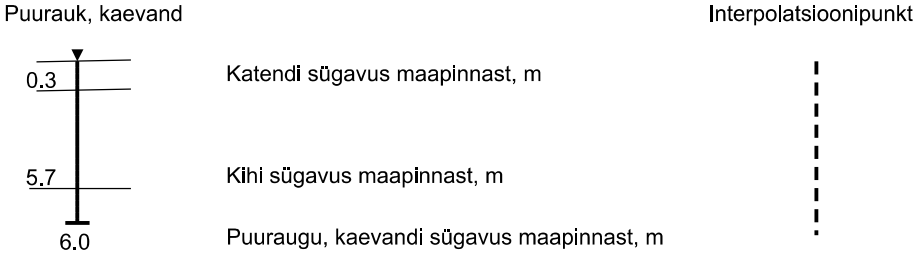


LEPPEMÄRGID:



|                         |  |  |
|-------------------------|--|--|
| Pa-11 0.3<br>103.44 5.8 | Puuraugu number<br>Suudme abs. kõrgus, m           | Katendi paksus, m<br>Kasuliku kihi paksus, m |
| Š-7 0.4<br>96.42 -      | Kaevandi number<br>Suudme abs. kõrgus, m           | Katendi paksus, m<br>Kasuliku kihi paksus, m |
| Ip-1 0.3<br>98.21 2.0   | Interpolatsioonipunkti nr<br>Suudme abs. kõrgus, m | Katendi paksus, m<br>Kasuliku kihi paksus, m |



- MÄRKUSED:
- Kõrgused EH2000 süsteemis (BK77+0.21m);
  - Geoloogilise uuringuga rajatud puuraukudes ja šurfides põhjavett ei esinenud. Põhjavee eeldatav tase pärast maavara ammendamist jääb allapoole mäeeraldise lamamit;
  - Kasutatud: Vinni II kruusakarjääri geoloogilised läbilõiked, OÜ Eesti Geoloogiakeskus, november 2016.

|   |  |  |
|---|--|--|
| <br>OÜ J.Viru Markseidibüroo<br>Tel: 634 4552<br>E-post: info@vmb.ee<br>www.vmb.ee<br>Tartu mnt 84a-50<br>10112 Tallinn | Lääne-Viru maakond Vinni vald<br>VINNI II KRUUSAKARJÄÄR<br>Keskonnalaos pikenamist taotlus | Gr lisa 2<br>Töö nr 22293  |
|   | <b>GEOLOOGILISED<br/>LÄBILÕIKED I-I' ... II-II'</b>  | Mõõtkava:<br>M hor 1:2000<br>M vert 1:100<br>Formaat A2                                  |
| Koostas<br>Joonestas<br>Kinnitas  | Kaupo Rõivasepp<br>Kaupo Rõivasepp<br>Tõnis Kattel   | Tellija: RONK OÜ<br>Järvekald tee 1, Harkujärve küla,<br>76902 Harku vald, Harju maakond |
|   |  | Koostatud:<br>21.12.2022   |

